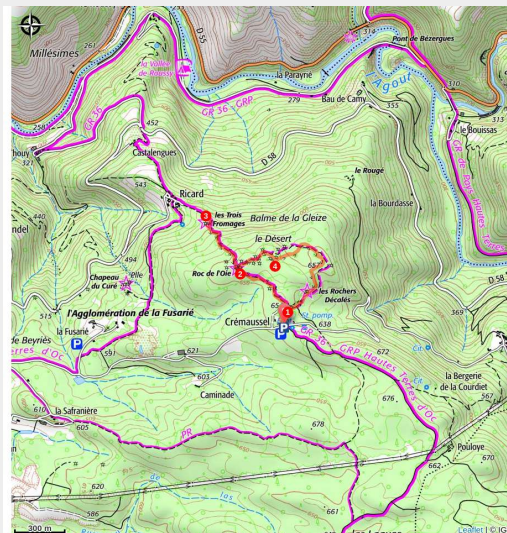


Le sentier des Merveilles

Office de tourisme Sidobre Vals et Plateaux - Lacrouzette



Roc de l'oie Sentier des Merveilles Sidobre (Vijorovic)



- [Télécharger la fiche rando au format PDF](#)

Un des sentiers les plus célèbres du Sidobre !

Le Roc de l'Oie, l'éléphant, les trois fromages ou le fauteuil du Diable par exemple. Voilà quelques rochers aussi étonnants les uns que les autres que vous découvrirez au milieu des sous-bois de Crémaussel. Vous marcherez, rechercherez, grimpez, imaginerez... pour suivre les viseurs à la recherche des passages secrets et autres rochers remarquables dans ce labyrinthe des « invisibles ».

Infos pratiques

Pratique : Pédestre

Durée : 1 h 30

Longueur : 2.8 km

Dénivelé positif : 126 m

Difficulté : Facile

Type : Boucle

Thèmes : Environnement, Faune, Flore, Géologie, Randonnée pédestre / balade à pied

Accessibilité : Famille, Joelette

Itinéraire

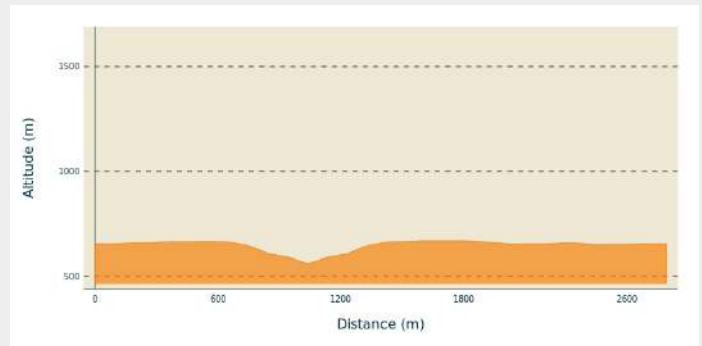
Départ : Parking au lieu dit Crémaussel

Arrivée : Même lieu que le départ

Balisage :  GR  GRP  PR

Communes : 1. Lacrouzette

Profil altimétrique



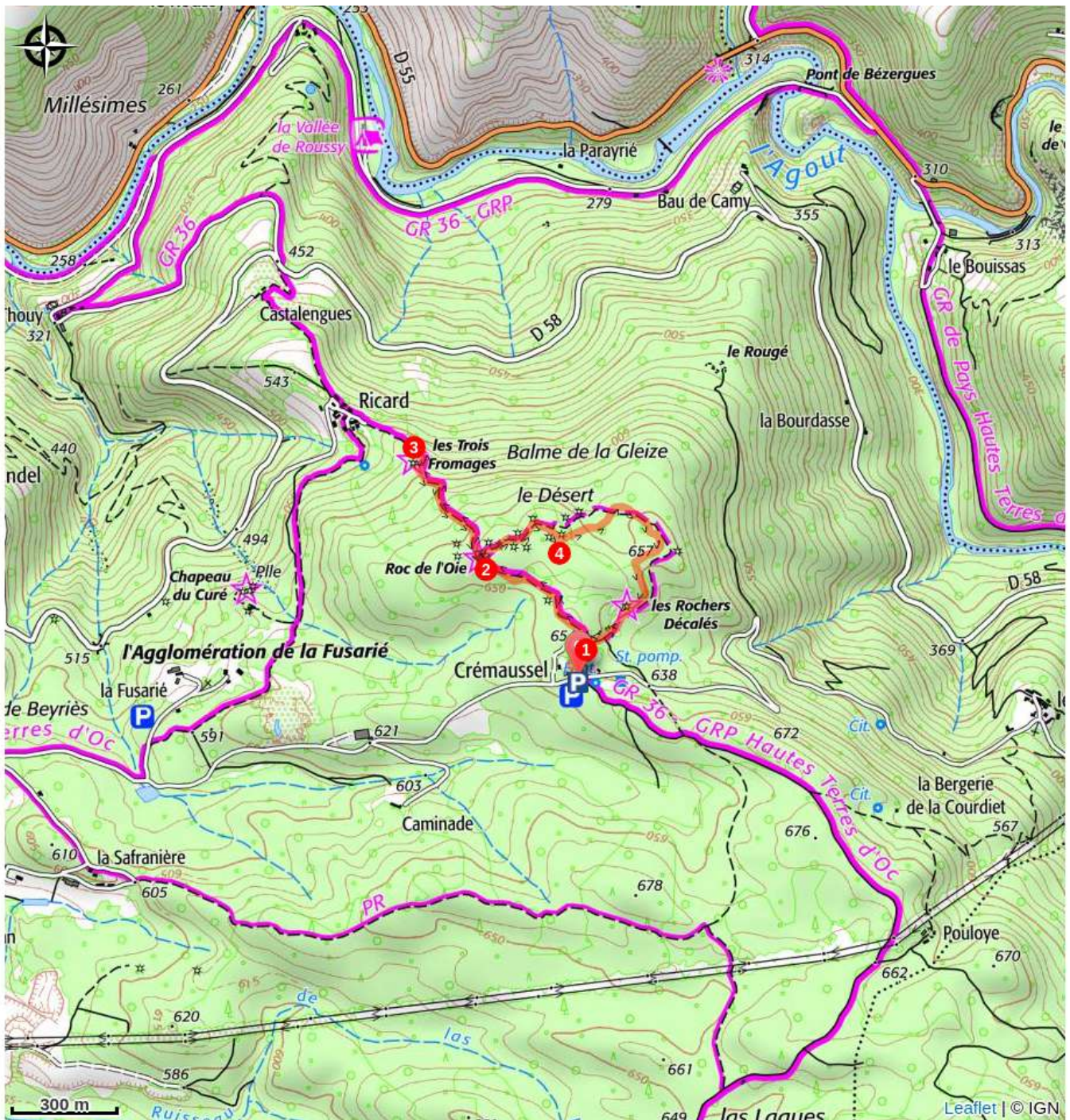
Altitude min 564 m Altitude max 670 m

1. Emprunter le chemin en face du parking puis prendre à gauche le chemin qui monte au croisement.
2. Attention : forte pente entre le roc de l'oie et les 3 fromages puis bénitiers (A/R). Variantes possibles : Prendre directement à droite du roc de l'oie pour la boucle de 45 min et le retour rapide en 25 min.
3. Au niveau du viseur des bénitiers, après les trois fromages, faire demi-tour pour revenir jusqu'au roc de l'oie.
4. Variante petite boucle - Retour rapide vers le parking de Crémaussel. Prendre à droite il vous reste environ 10 min.
Si non, continuer tout droit vers les rochers décalés.

Continuez sur la gauche pour faire la grande boucle.

Attention : forte pente entre le fauteuil du diable et le mur de la mort.

Sur votre chemin...



Toutes les infos pratiques

Recommandations

Randonner, c'est aussi prévoir un équipement adapté (chaussures, vêtements, eau...) et respecter l'environnement du sentier.

Comment venir ?

Transports

Ligne 769 arrêt place du Théron (à 3.7 Km de Crémaussel)

Accès routier

Par la D30, puis route de Crémaussel (suivre Roc de l'Oie)

Parking conseillé

Parking lieu dit Crémaussel - GPS parking : 43.6651, 2.3932

Accessibilité

Famille  Joelette

Lieux de renseignement

Bureau d'information touristique base de loisirs et camping La Forêt

14 place de 19 mars 1962, 81330 Saint-
Pierre de Trivisy

contact@sidobretourisme.fr

Tel : 05 63 50 48 69

<http://www.sidobre-vallees-tourisme.com>

Bureau d'information touristique de la Maison du Sidobre

56 route du Lignon, 81260 Le Bez

accueil@sidobretourisme.fr

Tel : 05 63 74 63 38

<http://www.sidobre-vallees-tourisme.com>

Point d'information touristique galerie des paniers Brassac

1 place de l'Hôtel de ville, 81260 Brassac

accueil@sidobretourisme.fr

Tel : 05 63 74 63 38

<http://www.sidobre-vallees-tourisme.com>