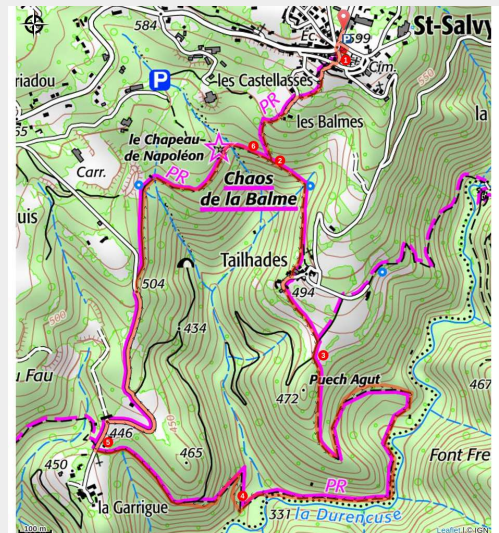


Randonnée du Chaos de la Balme

Département Tarn - Saint-Salvy-de-la-Balme



Chaos de la Balme Sidobre (Anthony Marcou)



Vallée de la Durencuse, rochers insolites et architecture typique en granit du Sidobre seront au rendez-vous.

[Fiche rando à télécharger](#)

Cette randonnée vous permettra de traverser ce paysage sculpté et mystérieux typique du Sidobre au milieu de belles hêtraies, châtaigneraies et autres forêts de résineux. Vous commencerez par découvrir l'habitat traditionnel en granit dès le départ du parcours ainsi qu'en traversant le hameau de Tailhades avec ses pierres plantées et son architecture en granit, avant de descendre puis de la longer la petite rivière de la Durencuse.

Enfin, vous remonterez vers le village de St Salvy en passant à côté de célèbres rochers du Sidobre comme la grotte du loup ou le chaos de la Balme.

Un chaos dans le Sidobre, est une rivière de boules de granit formées par l'érosion, qui ont dévalé la pente et se sont retrouvées coincées dans le creux formé par un ruisseau.

Infos pratiques

Pratique : Pédestre

Durée : 2 h 15

Longueur : 6.2 km

Dénivelé positif : 284 m

Difficulté : Facile

Type : Boucle

Thèmes : Faune, Flore, Géologie, Patrimoine

Itinéraire

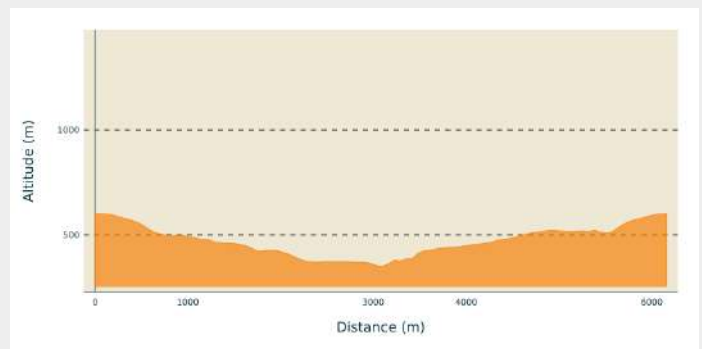
Départ : Place du monument aux morts à côté de la mairie

Arrivée : Même lieu que le départ

Balisage : — PR

Communes : 1. Saint-Salvy-de-la-Balme

Profil altimétrique



Altitude min 352 m Altitude max 602 m

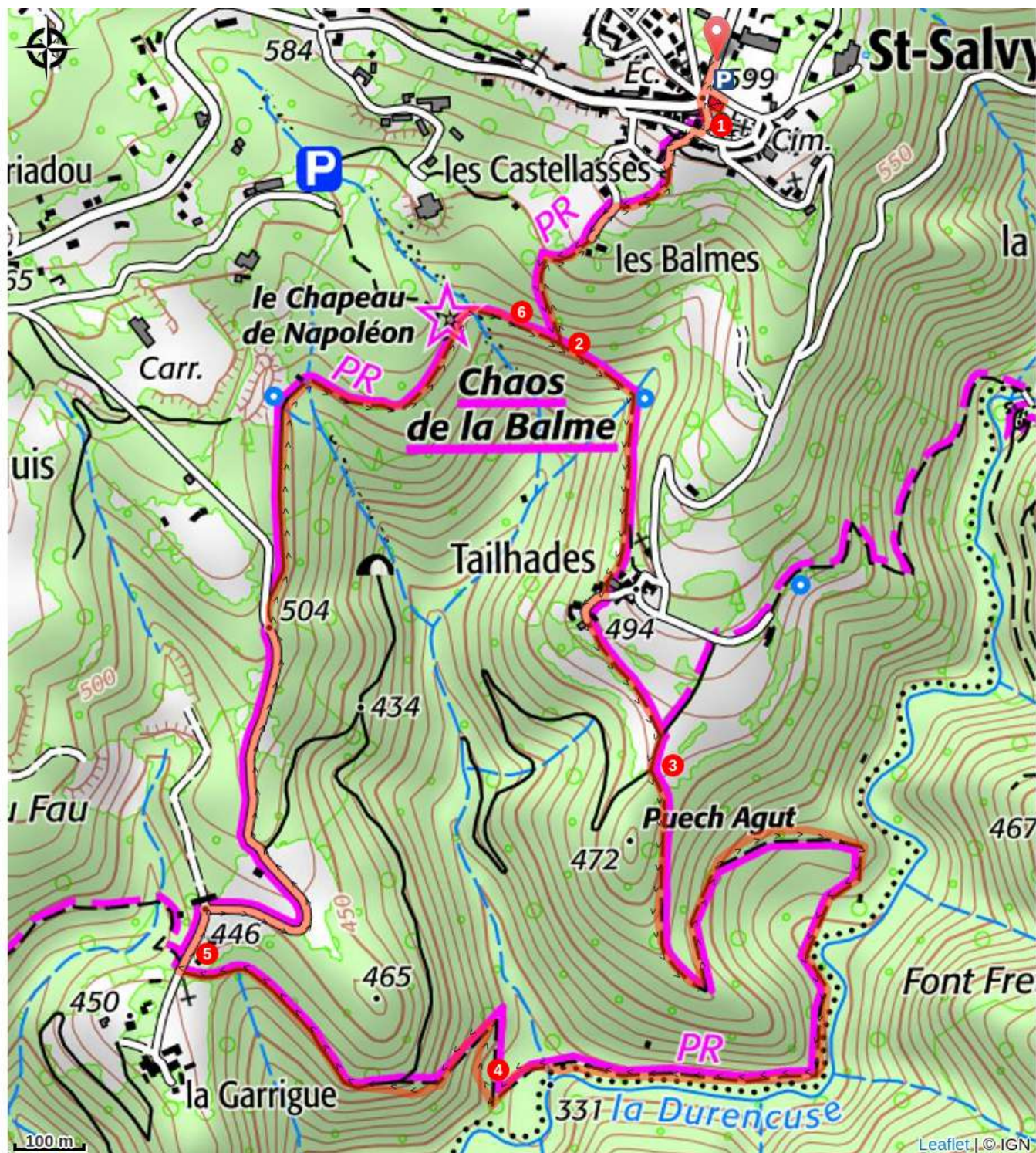
1. Descendre vers la rue Albanie Moulis puis prendre à droite par la rue de la Foun. Continuer à gauche sur le chemin goudronné, puis longer la haie de houx sur la droite qui descend légèrement.
2. Prendre à gauche direction " sentier du Chaos de la balme" Au hameau des Tailhades, prendre le petit chemin à droite, puis continuer sur le chemin goudronné qui descend à droite. Vous pouvez emprunter le chemin à côté du four à pain.
3. Emprunter le chemin de terre sur la droite vers la rivière puis suivre la rivière.
4. Prendre à droite le chemin qui monte pour s'éloigner de la rivière.
5. Au Hameau de Garrigues, empruntez le chemin goudronné sur votre droite. A la fin du sentier de terre, prendre la piste qui monte.
6. Prendre à droite en dessous du chaos puis le chemin à gauche pour retourner au village.

Variante de 30 mn environ en remontant à gauche le sentier le long du Chaos de la balme puis à l'intersection du chemin en prenant à gauche en redescendant vers le Rocher du Hamburger et le Chapeau de Napoléon puis en bas en prenant à gauche pour revenir au point de départ (environ 600 m).

Étapes :

1. Le sentier des légendes
2.0 km / 91 m D+ / 1 h 40

Sur votre chemin...



Toutes les infos pratiques

Recommandations

Randonner, c'est aussi prévoir un équipement adapté (chaussures, vêtements, eau...) et respecter l'environnement du sentier.

Comment venir ?

Transports

Ligne 763 arrêt de Vialavert (2.2 Km)

Accès routier

Par la D66

Parking conseillé

Place du monument aux morts, à côté de la mairie

Lieux de renseignement

Bureau d'information touristique base de loisirs et camping La Forêt

14 place de 19 mars 1962, 81330 Saint-
Pierre de Trivisy

contact@sidobretourisme.fr

Tel : 05 63 50 48 69

<http://www.sidobre-vallees-tourisme.com>

Bureau d'information touristique de la Maison du Sidobre

56 route du Lignon, 81260 Le Bez

accueil@sidobretourisme.fr

Tel : 05 63 74 63 38

<http://www.sidobre-vallees-tourisme.com>

Point d'information touristique château de Lacaze

1 place du château, 81330 Lacaze

accueil@sidobretourisme.fr

Tel : 05 63 74 63 38

<http://www.sidobre-vallees-tourisme.com>

Point d'information touristique galerie des paniers Brassac

1 place de l'Hôtel de ville, 81260 Brassac

accueil@sidobretourisme.fr

Tel : 05 63 74 63 38

<http://www.sidobre-vallees-tourisme.com>