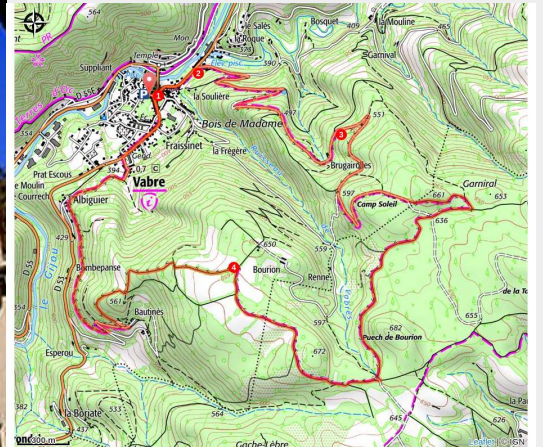


Randonnée du Puèch de Bourion

Département Tarn - Vabre



Beffroi de Vabre (sidobre tourisme)



• [Télécharger la fiche rando au format PDF](#)

Un joli sentier serpentant la campagne et bordé de hameaux où vous profiterez de plusieurs beaux panoramas.

Ce sentier de pleine nature ornementé de plusieurs beaux points de vue, vous invitera dans la campagne vabraise entre monts et vallée.

Après le hameau de Brugairoles, vous passerez devant des ruines où vous apprécierez deux belles voûtes de granit.

En fin de parcours, prenez le temps de vous promener dans le charmant village de Vabre à la découverte de son beffroi : le Trauc de la Campana, de son temple, de ses divers lavoirs restaurés et de ses spécialités gourmandes dans les commerces locaux.

Infos pratiques

Pratique : Pédestre

Durée : 4 h

Longueur : 11.3 km

Dénivelé positif : 371 m

Difficulté : Intermédiaire

Type : Boucle

Thèmes : Environnement, Faune, Flore, Histoire, Patrimoine, Sommet

Itinéraire

Départ : Place du Maquis

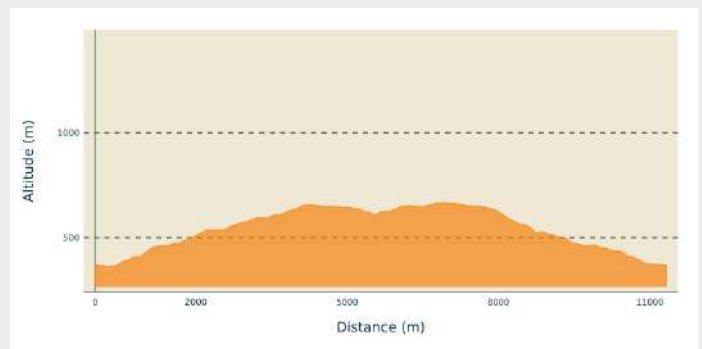
Arrivée : Même lieu que le départ

Balisage : — PR

Communes : 1. Vabre

2. Fontrieu

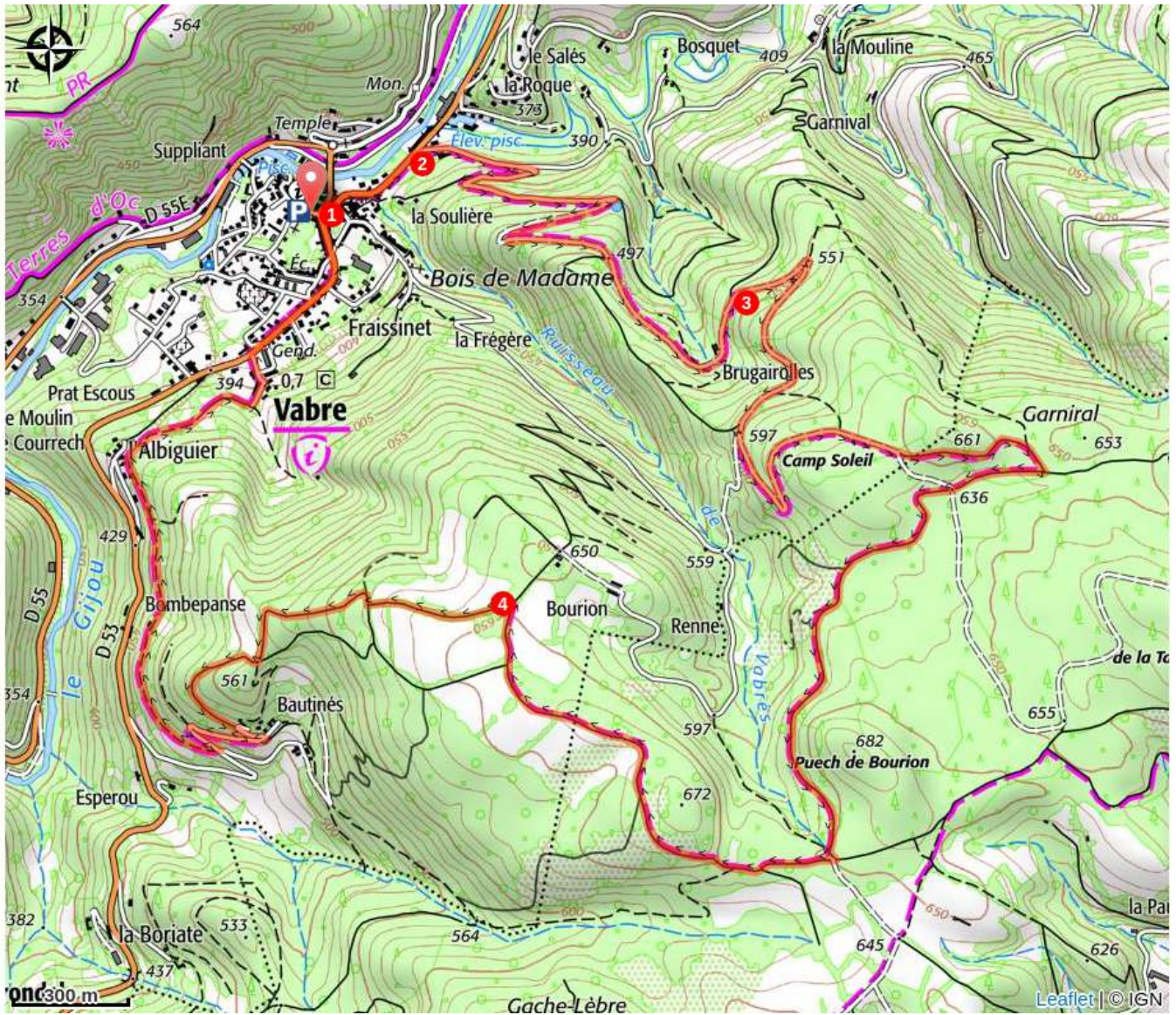
Profil altimétrique



Altitude min 365 m Altitude max 666 m

1. Suivre la rue principale à gauche, puis à droite descendre la rue de Vabrez (direction Lacaze).
2. Prendre à droite par le chemin de la Mouline. Après environ 300 m, bifurquer par la route qui monte à droite en direction de Brugairoles. Laisser un chemin à droite, passer devant les réservoirs d'eau potable du village, prendre à droite au niveau du second. Laisser deux pistes à droite et passer devant les maisons de Brugairoles.
3. Juste après les maisons, laisser une piste à gauche et continuer tout droit. Passer devant des ruines avec deux belles voûtes de granit. Laisser les deux chemins de droite et continuer en montant. Laisser une piste à gauche et passer devant d'autres ruines. Au sommet, prendre le deuxième à gauche. Laisser un sentier à gauche, et après 100 m, partir à droite. Après la plateforme de débardage, suivre le chemin en face. Passer un ruisseau, laisser un chemin à droite et à l'intersection, tourner à droite. Laisser deux chemins à gauche.
4. A l'intersection, partir à gauche. Laisser un chemin à gauche puis un à droite. Au carrefour suivant, prendre à droite. Arriver sur la route, laisser les maisons de Beautines et continuer en descendant. 150 m après le deuxième virage en épingle, suivre le sentier à droite. Passer au dessus de Bombepanse puis de l'Albiquier et déboucher au milieu des vergers. Passer entre les premières maisons puis à gauche, après la gendarmerie, tourner à droite sur la rue principale et descendre jusqu'au parking.

Sur votre chemin...



Toutes les infos pratiques

Recommandations

Randonner, c'est aussi prévoir un équipement adapté (chaussures, vêtements, eau...) et respecter l'environnement du sentier.

Comment venir ?

Transports

Ligne 766 Castres - Vabre - Lacaune

Accès routier

Depuis Castres par la D5
Depuis Lacaune par la D171
Depuis Brassac par la D53

Parking conseillé

Vabre sur la Place du Maquis à côté de l'église

Lieux de renseignement

Bureau d'information touristique de la Maison du Sidobre

56 route du Lignon, 81260 Le Bez

accueil@sidobretourisme.fr

Tel : 05 63 74 63 38

<http://www.sidobre-vallees-tourisme.com>

Point d'information touristique espace Paul Roux Vabre

Expo Maquis, place de la ville (à côté de la poste), 81330 Vabre

accueil@sidobretourisme.fr

Tel : 05 63 74 63 38

<http://www.sidobre-vallees-tourisme.com>