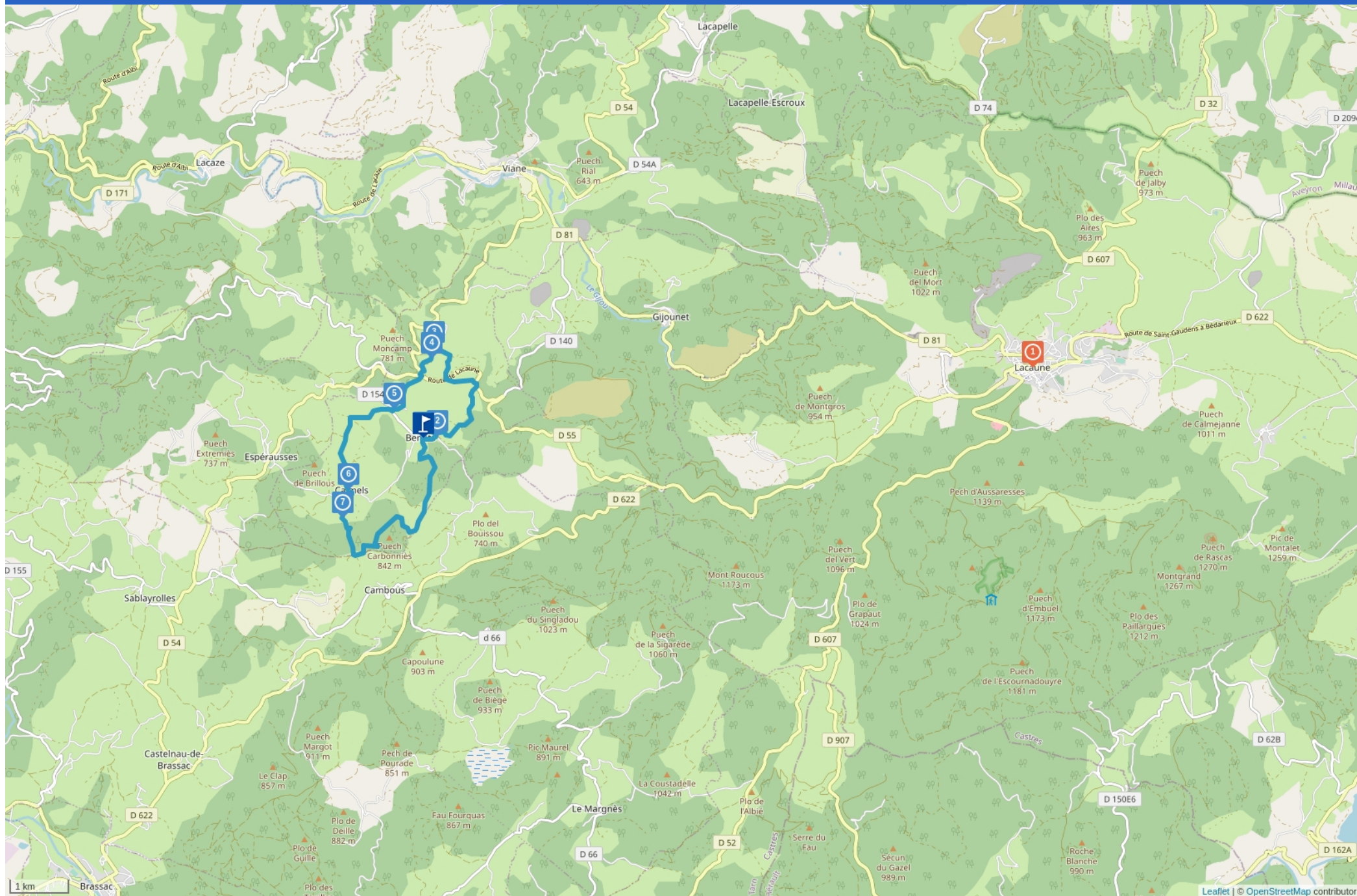


LE PUECH DELS CARBONIÈS



Cet itinéraire est délivré après expertise par les comités départementaux. Il répond aux critères de qualité définis par la FFRandonnée. www.ffrandonnee.fr/la-federation/espace-professionnels/labellisation-des-itineraires-pr

Mise à jour le 14/11/23 par Tarn Tourisme et généré par www.cirkwi.com

Le puech dels Carboniès

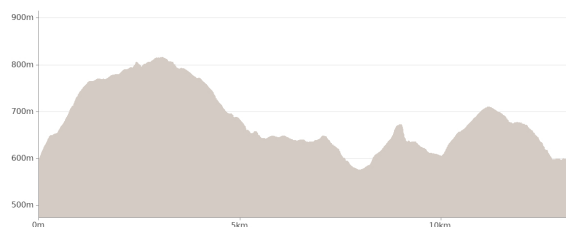
Proposé par : **Tarn Tourisme**

Validé par la FFRandonnée

"Ce PDF a été généré à partir de Cirkwi, la plateforme de partage d'activités touristiques qui vous fait voyager"www.cirkwi.com/circuit/61621



Photothèque CCML



Départ : Au monument aux morts - 81260 BERLATS

11.70 km

3h20

maxi 815 m

mini 574 m

Moyen 420 m

En pays du Berlou, la forêt paysanne a jadis fourni le charbon de bois aux villages, hameaux et fermes d'un pays de troupeaux et de cultures. Aujourd'hui, sur le Puech dels Carboniès, les jasses de berger témoignent, au cœur de plantations de résineux...

Jasses sans défaut

On l'appelle mazet en Languedoc viticole, capitelle en Languedoc méditerranéen... En montagne du Haut-Languedoc, c'est la jasse : un abri de pierres sèches, encore construit au début du xxe siècle en zones pastorales. Les bergers l'ont bâtie selon le principe de la voûte en encorbellement ou toit de charge. « C'est le procédé de la "fausse voûte", les pierres n'étant pas dressées les unes contre les autres de manière rayonnante mais posées par assises avec dépassement de la rangée supérieure sur la rangée inférieure. » (J.-L. Massot). Une mise en œuvre complexe : la porte à-faux permet aux pierres de se rejoindre pour former une voûte autoportante, les dalles supérieures assurant uniquement l'étanchéité. Un travail forcément sans défaut...

COMPLÉMENTS DE LOCALISATION

Parking : Place du monument aux morts, près de la mairie

CONTACT

Téléphone : 05 63 47 73 06

Email : tarn@ffrandonnee.fr

Site web :

<http://www.randonnee-tarn.com>

<https://www.tourisme-tarn.com/a-voir-a-faire/balades-et-randonnees/trouver-une-randonnee>

PÉRIODE D'OUVERTURE

Toute l'année.

TOPO/PAS À PAS

- 1- Face au monument aux morts de Berlats, prendre à droite la direction de la Béguinié.
- 2- Devant la Béguinié, tourner à gauche. À hauteur du château, partir à droite, puis tout droit. À la patte d'oie, virer à gauche (séparation avec le GR® de Pays des Monts et Lacs en Haut-Languedoc – Entre Gijou et Raviège).
- 3- À la croix, continuer tout droit. Sur la route, tourner à gauche et 40 m après, encore à gauche. Sur la petite route, aller à droite ; 60 m plus loin, traverser une deuxième route plus large et 30 m après, aller tout droit. Au croisement, s'engager à gauche et poursuivre tout droit.
- 4- À l'entrée de Saussonnières, tourner deux fois à gauche sur la route (GR® de Pays balisé en rouge-jaune).
- 5- Face à l'Estang, aller à droite ; 20 m après, prendre le deuxième chemin à gauche. Continuer dans le chemin creux. Traverser Nel jusqu'à la route. Sur celle-ci, partir à droite ; 30 m après à l'angle d'un hangar, virer à gauche. Descendre le chemin, aussitôt à droite.
- 6- À la Vitarelle, prendre à droite direction le Moulin (laisser le GR® de Pays sur la gauche). Sur la D 154, tourner à gauche. Franchir le pont. Aussitôt après, virer à droite. En haut de côte, continuer tout droit. Au croisement de la Barde, poursuivre tout droit. À la patte d'oie, tout droit vers Calmels.
- 7- À l'entrée de Calmels, contourner les premiers bâtiments par la droite. Enfiler la première rue à droite ; 30 m après, tourner à droite. Ensuite tout droit.
- 8- À la sortie du village prendre à gauche direction Julié. En haut de côte devant Julié, tourner deux fois à gauche. Dans le S, prendre le premier virage à gauche, puis le second virage à droite. Après, continuer tout droit. Au croisement devant la Soulière, aller à gauche. Pénétrer dans la forêt communale de Berlats par la piste de gauche. Avancer tout droit (retour sur le GR® de Pays des Monts et Lacs en Haut-Languedoc – Entre Gijou et Raviège).!> À droite : variante par l'autre versant du puech Carboniès. À la patte d'oie, descendre à gauche.
- 9- Après le virage en sortie de forêt, poursuivre tout droit. Au croisement, encore tout droit. Descendre jusqu'à Berlats.

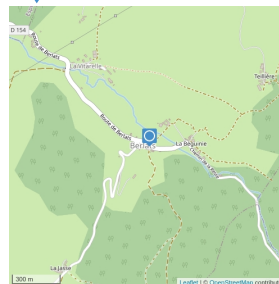
CONSEILS ET SUGGESTIONS

Demandez les fiches patrimoine



1

Berlats - 81260 BERLATS - Altitude : 599m

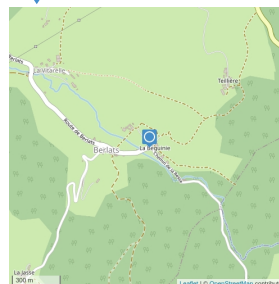


Point 1

Au monument aux morts de Berlats, prendre la direction de la Béguinié.

2

La Béguinie - 81260 BERLATS - Altitude : 599m



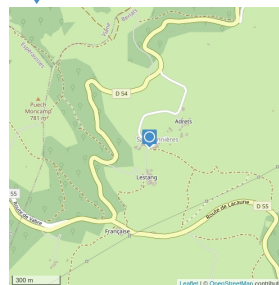
Point 2

Devant La Béguinié, tourner à gauche. A hauteur du château, partir à droite, puis tout droit. A la patte d'oie, virer à gauche. A la croix, continuer tout droit. Sur la route, tourner à gauche et 40m après, encore à gauche. Sur la petite route, aller à droite. 60m plus loin, traverser une deuxième route plus large et 30m après, aller tout droit. Au croisement, s'engager à gauche et

poursuivre tout droit.

3

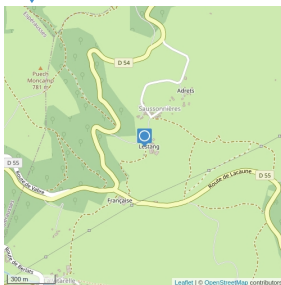
Saussonnières - 81260 BERLATS - Altitude : 613m



Point 3

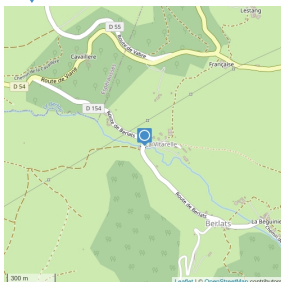
A l'entrée de Saussonnière, tourner deux fois à gauche sur la route.

4

Lestang - 81260 BERLATS - Altitude : 630m**Point 4**

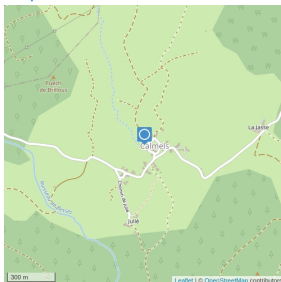
Face à l'Estang, aller à droite. 20m après, prendre le deuxième chemin à gauche. Continuer dans le chemin creux. Traverser Nel jusqu'à la route. Sur celle-ci, partir à droite. 30m après à l'angle d'un hangar, virer à gauche. Descendre le chemin, aussitôt à droite. A La Vitarelle, prendre à droite direction Le Moulin.

5

D154 - 81260 BERLATS - Altitude : 575m**Point 5**

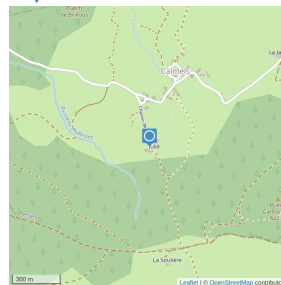
Sur la D 154, tourner à gauche. Franchir le pont. Aussitôt après, virer à droite. En haut de côte, continuer tout droit. Au croisement de la Barde, poursuivre tout droit. A la patte d'oie, tout droit vers Calmels.

6

Calmels - 81260 BERLATS - Altitude : 644m**Point 6**

A l'entrée de Calmels, contourner les premiers bâtiments par la droite. Enfiler la première rue à droite. 30m après, tourner à droite. Ensuite tout droit.

7

Couarche - 81260 BERLATS - Altitude : 695m**Point 7**

A la sortie du village, prendre à gauche direction Julié. En haut de côte devant Julié, tourner deux fois à gauche. Dans le S, prendre le premier virage à gauche, puis le second virage à droite. Après, continuer tout droit. Au croisement devant la Soulière, aller à gauche. Pénétrer dans la forêt communale de Berlats par la piste de gauche. Avancer tout droit (à droite : variante du Puech des charbonniers). A la patte d'oie, descendre à gauche.

Après le virage en sortie de forêt, poursuivre tout droit. Au croisement, encore tout droit. Descendre jusqu'à Berlats.

1

Place Général de Gaulle - 81230 LACAUNE**Offices de Tourisme, Autres informations****Office de Tourisme Monts & Lacs en Haut-Languedoc**

Des Monts de Lacaune au plateau des lacs et des Monts de l'Espinouse au Caroux, toute l'équipe de l'Office de Tourisme est à votre écoute pour vous concocter des vacances à votre image en Monts & Lacs en Haut Languedoc!

L'Office de Tourisme Monts & Lacs en Haut Languedoc compte 7 bureaux d'information touristique dans le Tarn et l'Hérault:

- Anglès,
- Fraïsse-sur-Agout (Hérault),
- La Salvetat-sur-Agout (Hérault),
- Lac du Laouzas
- Lacaune-les-Bains,
- Murat-sur-Vèbre,
- Viane.

CONTACT

Téléphone : 05 32 11 09 45

Email : contact@tourismemlh.fr

Site web : <http://www.tourisme-montsetlacsenhautlanguedoc.com>

PÉRIODE D'OUVERTURE

Toute l'année.

