

Voie douce de Brassac à Saint Agnan

Département Tarn - Brassac



Voie douce du petit train entre Brassac et St Agnan (sidobre tourisme)



- [Télécharger la fiche rando au format PDF](#)

Cette voie de circulation réservée à tous les modes de déplacement non motorisé suit en partie l'ancienne voie ferrée qui reliait Brassac à Castres, connu localement sous le nom de « petit train de Brassac »

Le début du parcours aménagé en voie douce démarre sur l'emplacement de l'ancienne gare de Brassac aujourd'hui disparue. Après avoir franchi le ruisseau du Terrail sur un pont ferroviaire toujours existant, ce chemin descend la vallée de l'Agout jusqu'à Saint Agnan. Possibilité de revenir à Brassac par une boucle via par le GR de Pays sur l'autre rive de la rivière L'Agoût.

Infos pratiques

Pratique : Pédestre

Durée : 45 min

Longueur : 2.1 km

Dénivelé positif : 41 m

Difficulté : Très facile

Type : Traversée



Thèmes : Course à pied, Environnement, Faune, Flore, Géologie, Histoire, Randonnée pédestre / balade à pied, Sports pédestres

Accessibilité : Famille, Joelette, Poussette

Itinéraire

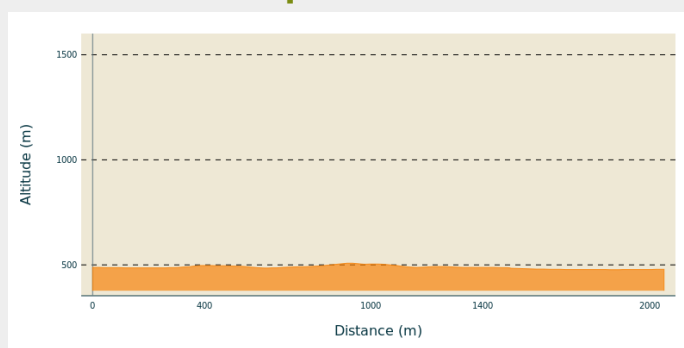
Départ : Place de Castelnau

Arrivée : Saint Agnan

Balisage :  GRP  PR

Communes : 1. Brassac

Profil altimétrique

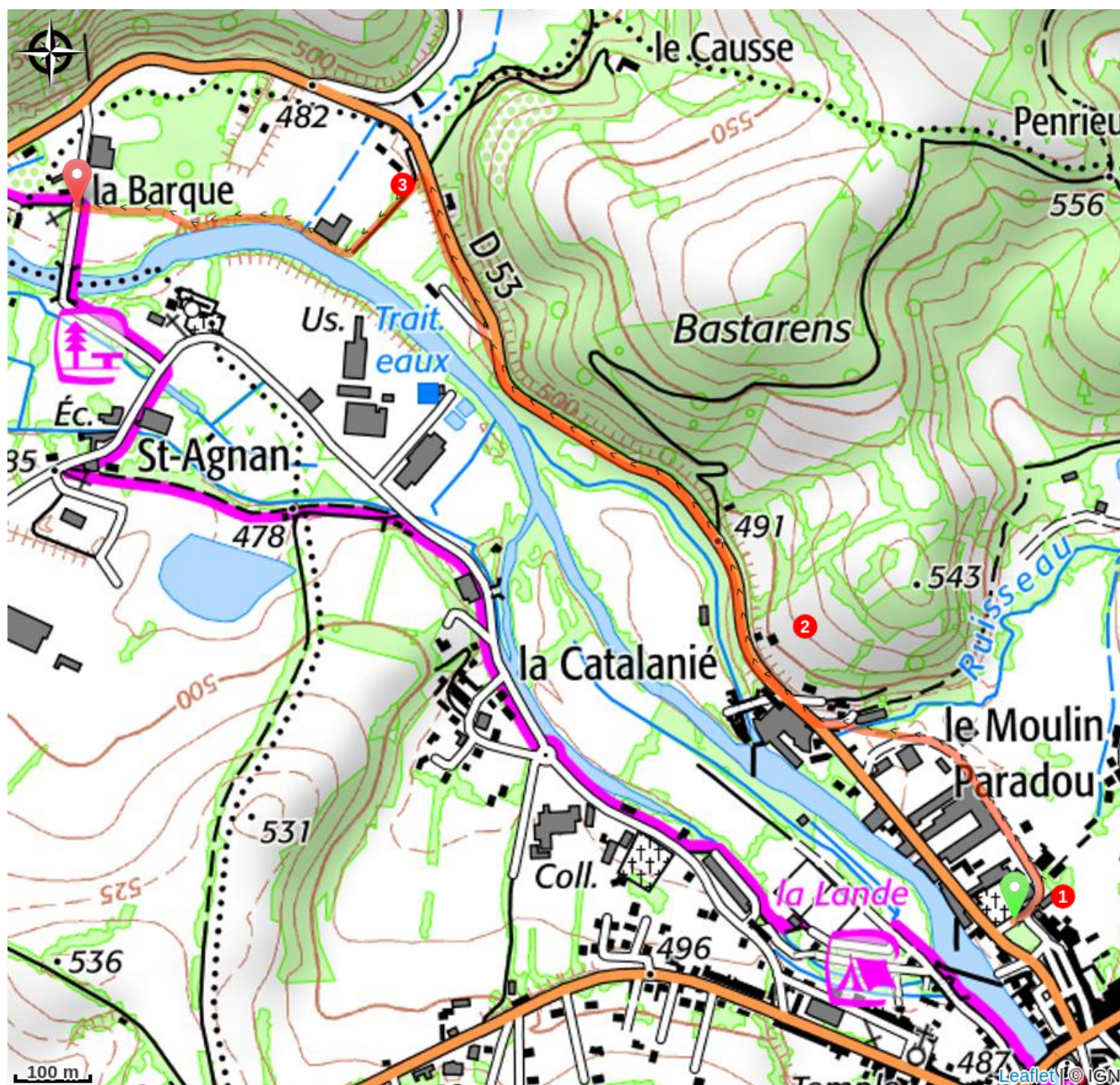


Altitude min 477 m Altitude max 508 m

1. L'ancienne gare du petit train se trouvait en face du centre de secours des pompiers actuel. Longer la piste entre les dépôts jusqu'à la D53.
2. Traverser la D53 et prendre la voie douce à gauche, contourner les ateliers d'un granitier.
3. Devant un abri, suivre la voie douce à gauche.

A la route, vous êtes arrivé à la fin de voie aménagée. Possibilité de prendre à gauche, de franchir le pont sur l'Agout pour un retour via le GR de Pays.

Sur votre chemin...



Toutes les infos pratiques

Recommandations

Randonner, c'est aussi prévoir un équipement adapté (chaussures, vêtements, eau...) et respecter l'environnement du sentier.

Comment venir ?

Transports

Ligne 763 Castres - Brassac - Lacaune à 200m

Accès routier

Par la D622 depuis Castres ou Lacaune

Parking conseillé

Place de Castelnau - GPS : 43.631225, 2.496672

Accessibilité

Famille  Joelette  Poussette

Niveau d'accessibilité : Débutant

Lieux de renseignement

Bureau d'information touristique de la Maison du Sidobre

56 route du Lignon, 81260 Le Bez

accueil@sidobretourisme.fr

Tel : 05 63 74 63 38

<http://www.sidobre-vallees-tourisme.com>

Point d'information touristique galerie des paniers Brassac

1 place de l'Hôtel de ville, 81260 Brassac

accueil@sidobretourisme.fr

Tel : 05 63 74 63 38

<http://www.sidobre-vallees-tourisme.com>