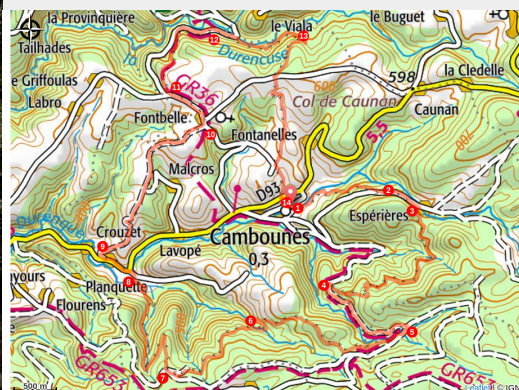


Randonnée Lo camin traversut

Département Tarn - Cambounès



sentier camin traversut (sidobre tourisme)



Longue balade entre prés et forêts pour découvrir les alentours de Cambounès. Beaux point de vues sur le parcours

Balade sur les hauteurs autour de Cambounès avec de beaux panoramas qui vous permettra aussi d'admirer le petit patrimoine du territoire : église des villages et des hameaux. Mais aussi un patrimoine plus rare "pierre plantée" et menhir.

Selon votre envie vous trouverez 3 raccourcis :

Raccourci 1 : de Lagrange à Cambounès

Raccourci 2 : de la Fourche à Cambounès par Combelirou

Raccourci 3 : de Fontbelle à Cambounès par le GR 36

Infos pratiques

Pratique : Pédestre

Durée : 5 h 30

Longueur : 21.5 km

Dénivelé positif : 938 m

Difficulté : Difficile

Thèmes : Faune, Flore, Histoire, Patrimoine, Point de vue

Itinéraire

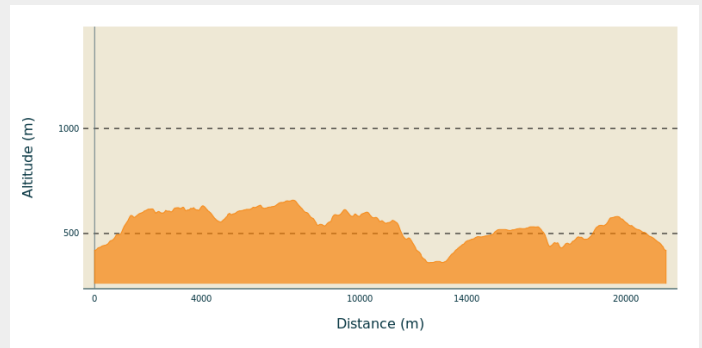
Départ : Rue de la Forêt 81260
Cambounes

Arrivée : Même lieu que le départ

Balisage :  GR  PR

Communes : 1. Cambounès
2. Le Rialet

Profil altimétrique

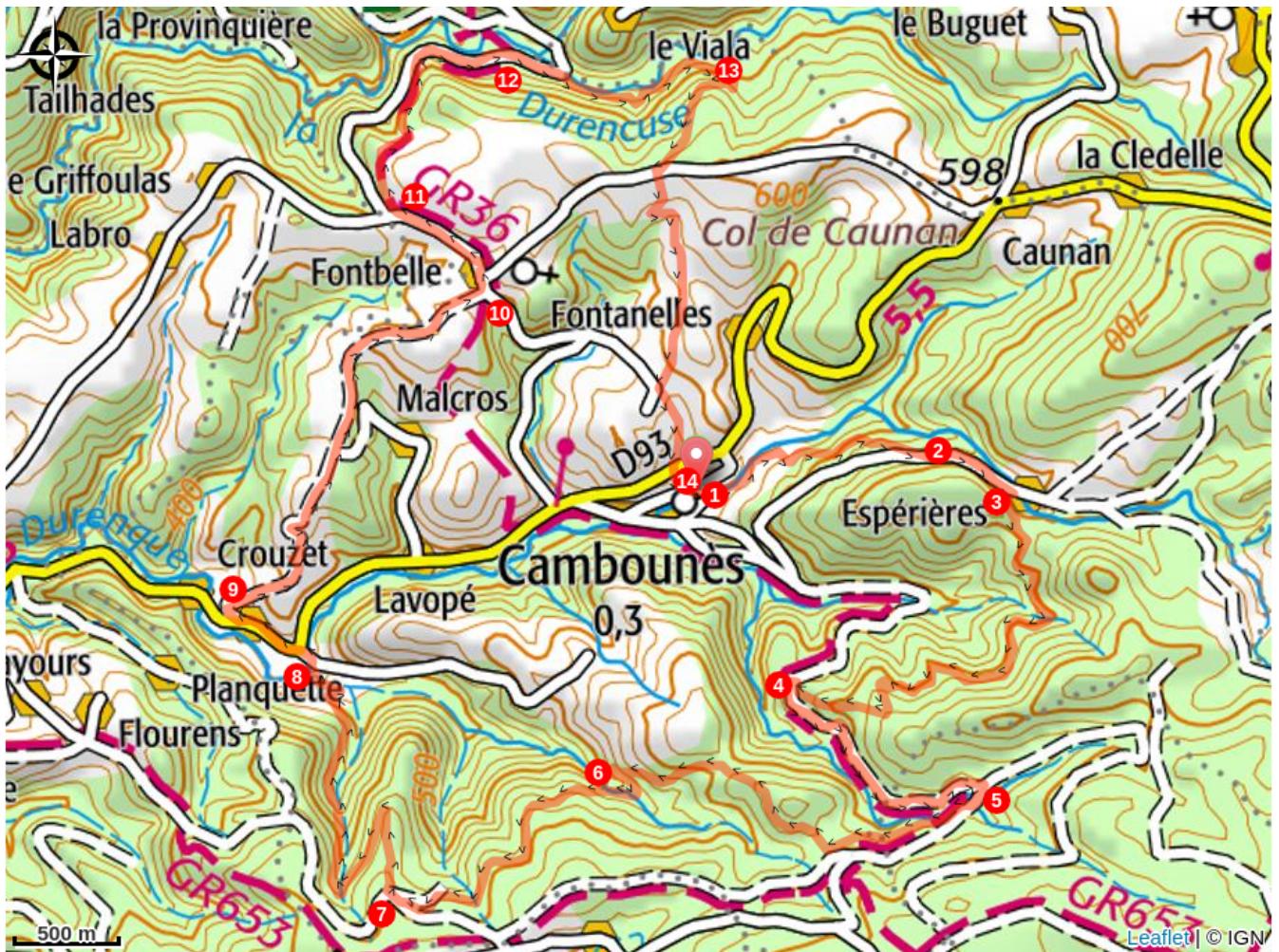


Altitude min 361 m Altitude max 659 m

1. En partant du centre du Bourg devant la mairie, prendre le chemin du Moullinal vers le cimetière puis sur la gauche pendant 1.5km.
2. Le chemin débouche sur une route goudronnée. Prendre cette route par la gauche en montant sur 500m
3. Un peu avant le pont prendre le chemin qui monte à droite puis à gauche. Rester sur ce chemin d'abord tout droit puis deux fois à droite sur environ 3 Km on arrive sur une large piste praticable en voiture
4. **A** Pour le premier raccourci qui permet de rejoindre Cambounès prendre la piste à droite puis arrivée à la route descendre à gauche. Le bourg est à 2.9 Km
B Pour continuer la randonnée prendre la piste sur la gauche en montant sur 1.5 Km
5. Prendre la piste sur la droite sur 800m. Prendre la piste par la droite puis encore à droite sur 1.5 Km on arrive sur une intersection en forme de fourche.
6. **A.** A cet endroit se trouve le deuxième raccourci vers Cambounès : prendre le chemin à droite puis arrivé à Combelirou encore à droite le bourg est à 2.9 Km.
B. Pour continuer la randonnée : à la fourche prendre le chemin à gauche au bout de 1.6 Km on arrive à Fouletières. Suivre le chemin le long des maisons et prendre la piste jusqu'à la plateforme.
7. Prendre le chemin sur la droite qui descend sur 2.5 Km et vous arriverez sur la route départementale. Attention cette route est très fréquentée restez bien sur le bord.
8. Prendre sur la gauche sur 400m
9. Prendre la route qui monte sur la droite, cette route continue par une piste qui monte droit jusqu'à Fontbelle à 2.5 Km
10. **A** Troisième raccourci pour rejoindre Cambounès pour cela prendre à droite le GR36 attention il coupe la départementale rejoindre le parking par la rue des Frênes. Bourg est à 2.4 Km
B Pour continuer la randonnée : La piste se termine par une route goudronnée à Fontbelle. Ici la randonnée prend l'itinéraire du GR36. Prendre à gauche puis tout droit dans le hameau.
11. Prendre à droite sur 1.5 Km jusqu'à la route.
12. Prendre la route à droite sur 600 m avant le pont prendre le chemin qui monte tout droit jusqu'à La Pistrié (ruines).

13. Prendre à droite la piste qui monte. Au bout de 700m, on arrive à une route. La traverser et prendre le chemin en face. Aux intersections, prendre toujours tout droit sur 1.47 Km. On arrive à la carrière puis à la départementale.
14. Prendre le chemin en face (quelques mètres à gauche) et rentrer au parking par le chemin de Perpigne.

Sur votre chemin...



Toutes les infos pratiques

Recommandations

Randonner, c'est aussi prévoir un équipement adapté (chaussures, vêtements, eau...) et respecter l'environnement du sentier.

Comment venir ?

Transports

Ligne 763 arrêt de Bel-Air (4.6 Km)

Accès routier

Par la D93

Parking conseillé

Rue de la Forêt devant la mairie

Lieux de renseignement

Bureau d'information touristique base de loisirs et camping La Forêt

14 place de 19 mars 1962, 81330 Saint-
Pierre de Trivisy

contact@sidobretourisme.fr

Tel : 05 63 50 48 69

<http://www.sidobre-vallees-tourisme.com>

Bureau d'information touristique de la Maison du Sidobre

56 route du Lignon, 81260 Le Bez

accueil@sidobretourisme.fr

Tel : 05 63 74 63 38

<http://www.sidobre-vallees-tourisme.com>

Point d'information touristique château de Lacaze

1 place du château, 81330 Lacaze

accueil@sidobretourisme.fr

Tel : 05 63 74 63 38

<http://www.sidobre-vallees-tourisme.com>

Point d'information touristique galerie des paniers Brassac

1 place de l'Hôtel de ville, 81260 Brassac

accueil@sidobretourisme.fr

Tel : 05 63 74 63 38

<http://www.sidobre-vallees-tourisme.com>