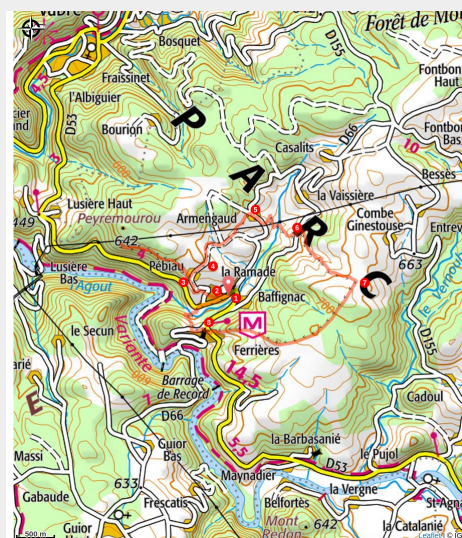


Le Luthier

Office de tourisme Sidobre Vals et Plateaux - Fontrieu



Paysage (CD 81)



Bastion granitique aux portes du pays Montanhol, le Sidobre de Ferrières porte en lui l'ardente histoire Huguenote. De cabanes en abreuvoirs et murets, les pierres racontent un Sidobre de jadis. À Peyremourou, il dresse ses rocs les plus sauvages.

Tumulte religieux

La vallée du Gijou est profondément marquée par l'histoire du protestantisme dont le musée de Ferrières porte témoignage. Rien d'étonnant puisque Lacaune, ville en amont, se donne à la Réforme en 1551, devenant une citadelle du parti de Rohan jusqu'en 1631. Pour son triste sort, Vabre subit l'installation du quartier général des dragons durant les « dragonnades » qui endeuillent le pays. Un monument érigé au lieu-dit la Pierre Plantée commémore le souvenir du massacre des participants à une assemblée de Saint-Jean-del-Fresch (1689). Au XVI^e siècle, Guillaume de Guilhot, seigneur de Ferrières et chef calviniste, fait du château une place du

Infos pratiques

Pratique : Pédestre

Durée : 3 h

Longueur : 10.5 km

Dénivelé positif : 390 m

Difficulté : Intermédiaire

Type : Boucle

Thèmes : Flore, Géologie, Histoire, Pastoralisme, Patrimoine, Point de vue, Religion, Sommet

Itinéraire

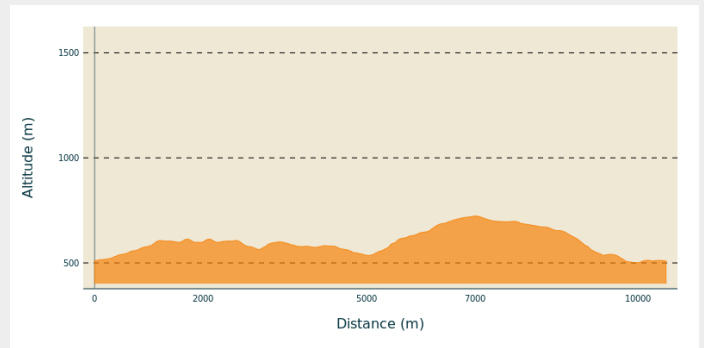
Départ : Mairie de Ferrières

Arrivée : Même lieu que le départ

Balisage : — PR

Communes : 1. Fontrieu

Profil altimétrique

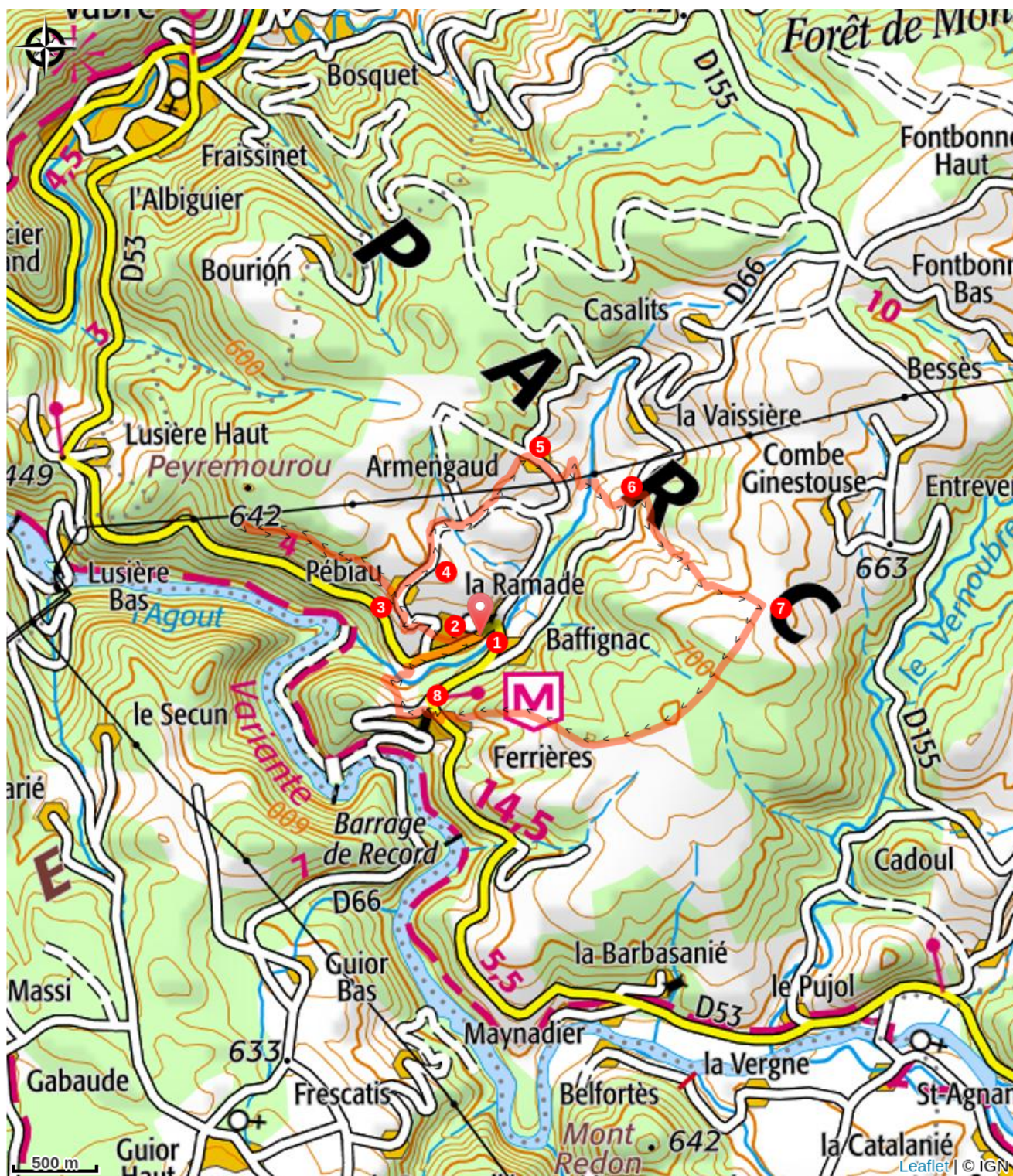


Altitude min 501 m Altitude max 723 m

1. Partir de la mairie de Ferrières, au lieu-dit la Ramade. Monter la petite route à gauche de la Poste. Passer l'église. Continuer tout droit en ignorant le sentier de droite.
2. Traverser la route. Une deuxième fois sur la route, prendre à gauche. Devant Pébiau, laisser la première voie à droite. Prendre la suivante. Descendre dans le hameau. Aller à droite vers les anciens abreuvoirs sur le sentier de Peyremourou. Retour par le même itinéraire jusqu'au point 3.
3. À Pébiau, tourner à gauche vers la Borie-de-Mialhe. Nous recommandons de faire l'aller-retour au point de vue de Peyremou par le sentier des Bergers
4. Au centre de la Borie-de-Mialhe, virer à droite, puis aussitôt à gauche entre deux maisons. Au goudron, continuer tout droit ; 150 m après, s'engager sur le chemin à gauche.
5. À Armengaud, passer sous le porche et prendre la route à droite sur 200 m. Tourner à gauche en direction du Suquet et, sous les maisons, avancer tout droit. Suivre la route à gauche et, en bas de la descente, bifurquer à droite. Au fond du vallon, se diriger à gauche sur 100 m, franchir le ruisseau à droite et gravir le sentier.
6. À Cabrespine, traverser la route. Sortir du hameau par la gauche. Continuer en montant le chemin principal.
7. Emprunter le chemin de crête à droite, puis descendre vers Ferrières. Au hangar, continuer la descente à droite et arriver face à un gîte. Prendre la route à gauche, puis la route à droite.
8. Franchir le ruisseau puis grimper jusqu'à la D 53. Tourner à gauche sur la route puis traverser pour rejoindre le chemin empierré qui monte dans le bois. Face à une habitation, descendre à droite.

Au point 2 : Entrer dans le hameau du Soulié pour rejoindre le point de départ.

Sur votre chemin...



Toutes les infos pratiques

 **Labélisé FFRandonnée**



Rando' Tarn

 **Recommandations**

Circuit VTT

Comment venir ?

Accès routier

Ferrières (commune de Fontrieu), à 17 km à l'est-nord-est de Castres par les D 622 et D 66.

Parking conseillé

À proximité de la mairie

Lieux de renseignement

Bureau d'information touristique base de loisirs et camping La Forêt

14 place de 19 mars 1962, 81330 Saint-
Pierre de Trivisy

contact@sidobretourisme.fr

Tel : 05 63 50 48 69

<http://www.sidobre-vallees-tourisme.com>

Bureau d'information touristique de la Maison du Sidobre

56 route du Lignon, 81260 Le Bez

accueil@sidobretourisme.fr

Tel : 05 63 74 63 38

<http://www.sidobre-vallees-tourisme.com>