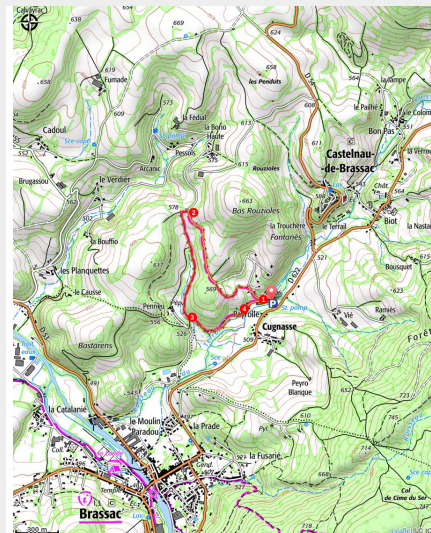


Sentier de Peyrolles

Département Tarn - Fontrieu



Sentier de Peyrolles (Sidobre Tourisme)



• [Télécharger la fiche rando au format PDF](#)

Au fur et à mesure que l'on monte, beau point de vue sur Cugnasse, Peyrolles et le Clap. En redescendant on aperçoit sur la droite la métairie de Penrieu.

Les anciennes maisons du hameau de Peyrolles étaient toutes construites sur le rocher, par souci d'économie des terres cultivables et par facilité (matériaux pris sur place).

Peyrolles / Peirolas = petites pierres, rochers

Le Clap / lo Clap = tas de pierres

Le Terrail / lo Terralh = parcelle de terre

Le sentier surplombe le ruisseau du Terrail. Le parcours est agréable et sans difficulté particulière.

Infos pratiques

Pratique : Pédestre

Durée : 1 h

Longueur : 2.8 km

Dénivelé positif : 101 m

Difficulté : Très facile

Type : Boucle

Thèmes : Environnement, Faune, Flore, Patrimoine, Point de vue, Randonnée pédestre / balade à pied

Accessibilité : Famille, Joelette

Itinéraire

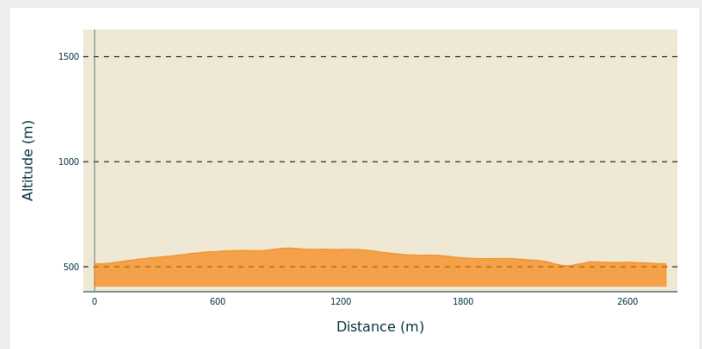
Départ : Parking à l'entrée de Peyrolles

Arrivée : Même lieu que le départ

Balisage : — PR

Communes : 1. Fontrieu

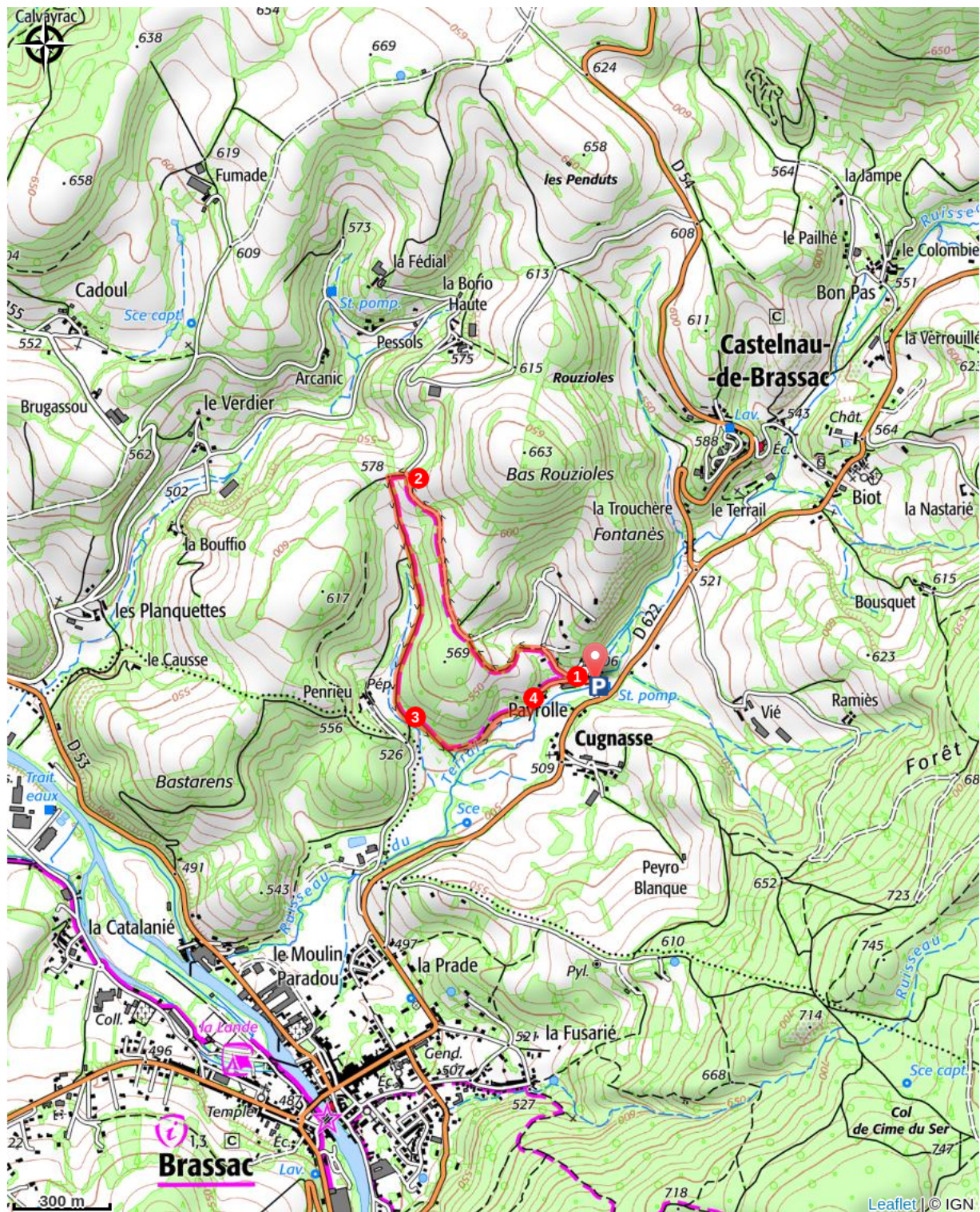
Profil altimétrique



Altitude min 505 m Altitude max 589 m

1. Suivre la petite route qui monte sur environ trois cents mètres puis prendre le sentier à gauche. Au fur et à mesure que l'on monte, beau point de vue sur Cugnasse, Peyrolles et le Clap. On rejoint une piste que l'on suit sur la gauche. Laisser un chemin à droite, puis à la fourche, continuer à gauche.
2. Au croisement, continuer à gauche. Après environ cent mètres, descendre par le chemin creux à gauche. On aperçoit ensuite sur la droite la métairie de Penrieu.
3. A l'intersection suivante, continuer par le sentier en sous-bois à gauche. Pour rejoindre le sentier des Vieux Quartiers, continuer à droite, à la route descendre sur la gauche et après 300 mètres, on retrouve le balisage jaune. Le sentier très agréable et frais surplombe le ruisseau du Terrail.
4. On arrive dans un petit pré qu'il faut longer sur la droite. La route vous ramène au parking.

Sur votre chemin...



Toutes les infos pratiques

Recommandations

Randonner, c'est aussi prévoir un équipement adapté (chaussures, vêtements, eau...) et respecter l'environnement du sentier.

Comment venir ?

Transports

Ligne 763 arrêt de Cugnasse(250m)

Accès routier

Par la D622

Parking conseillé

Dans le hameau de Peyrolles - GPS : 43.641679, 2.5076824

Accessibilité

Famille  Joelette