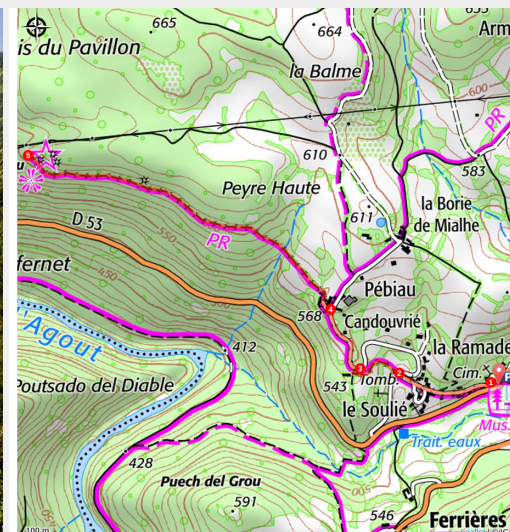


Sentier des bergers

Office de tourisme Sidobre Vals et Plateaux - Fontrieu



Point de vue roc de Peyremourou sentier des bergers (L. Frézouls)



- [Télécharger la fiche rando au format PDF](#)

Un jeu de l'Oie pour commencer, une belle montée au milieu des rochers et un magnifique point de vue à la clef.

Après une partie de jeu de l'Oie, vous partirez à la rencontre du Roc de Peyremourou, ancien rocher tremblant renversé au début du XXème siècle. Il a été néanmoins classé en 1921 car est encore unique, comme modèle dans le Sidobre. En chemin, faites une halte dans l'ancienne cabane des bergers.

A ne pas manquer : le musée du protestantisme "De la réforme à la Laïcité"

Infos pratiques

Pratique : Pédestre

Durée : 1 h 10

Longueur : 3.8 km

Dénivelé positif : 136 m

Difficulté : Facile

Type : Aller-retour

Thèmes : Faune, Flore, Géologie, Patrimoine, Point de vue, Randonnée pédestre / balade à pied, Religion

Accessibilité : Famille, Joelette

Itinéraire

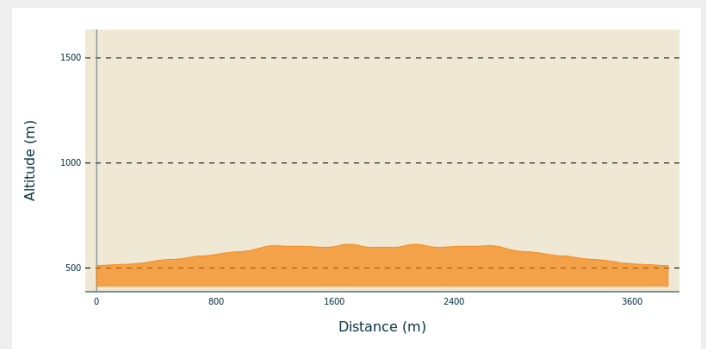
Départ : Parking face Mairie annexe

Arrivée : Rocher de Peyremourou

Balisage : — PR

Communes : 1. Fontrieu

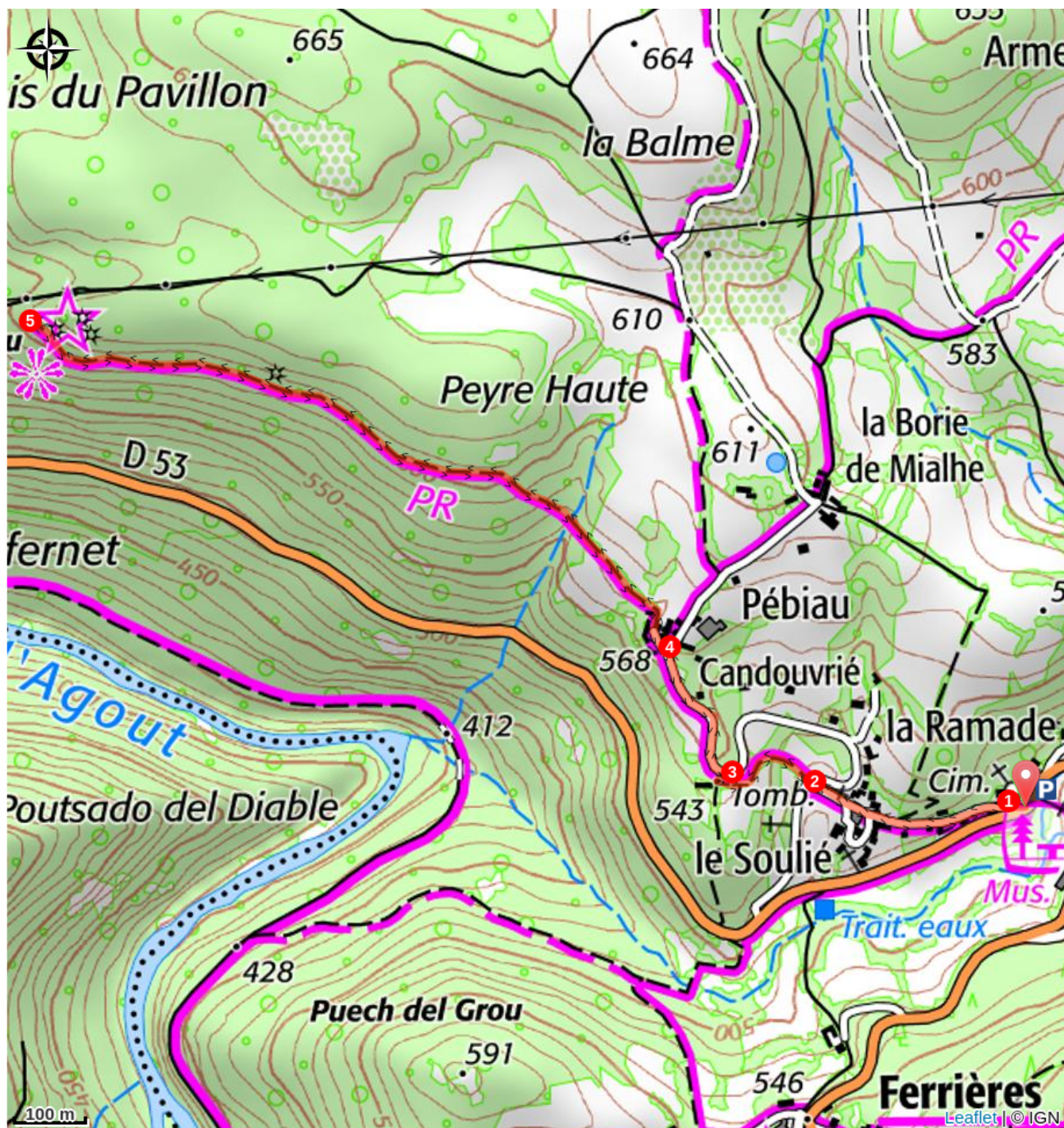
Profil altimétrique



Altitude min 511 m Altitude max 613 m

1. Empruntez la petite rue qui monte à côté de la Mairie (suivre Peyremourou).
2. Dans le virage, continuez tout droit sur le chemin de terre et pierres.
3. Lorsque vous retombez sur la petite route, continuez sur votre gauche sur celle-ci.
4. En arrivant au hameau de Pébiau, prendre tout droit la ruelle en suivant Peyremourou.
5. Après avoir profité du point de vue au rocher de Peyremourou, faire demi-tour pour revenir vers le parking.

Sur votre chemin...



Toutes les infos pratiques

Recommandations

Randonner, c'est aussi prévoir un équipement adapté (chaussures, vêtements, eau...) et respecter l'environnement du sentier.

Comment venir ?

Transports

A Vabre ou Brassac

Accès routier

Par la D53

Parking conseillé

Sur la parking de l'aire de pique-nique en face de la Mairie annexe - GPS : 43.6618, 2.4485

Accessibilité

Famille  Joelette

Lieux de renseignement

Bureau d'information touristique base de loisirs et camping La Forêt

14 place de 19 mars 1962, 81330 Saint-
Pierre de Trivisy

contact@sidobretourisme.fr

Tel : 05 63 50 48 69

<http://www.sidobre-vallees-tourisme.com>

Bureau d'information touristique de la Maison du Sidobre

56 route du Lignon, 81260 Le Bez

accueil@sidobretourisme.fr

Tel : 05 63 74 63 38

<http://www.sidobre-vallees-tourisme.com>