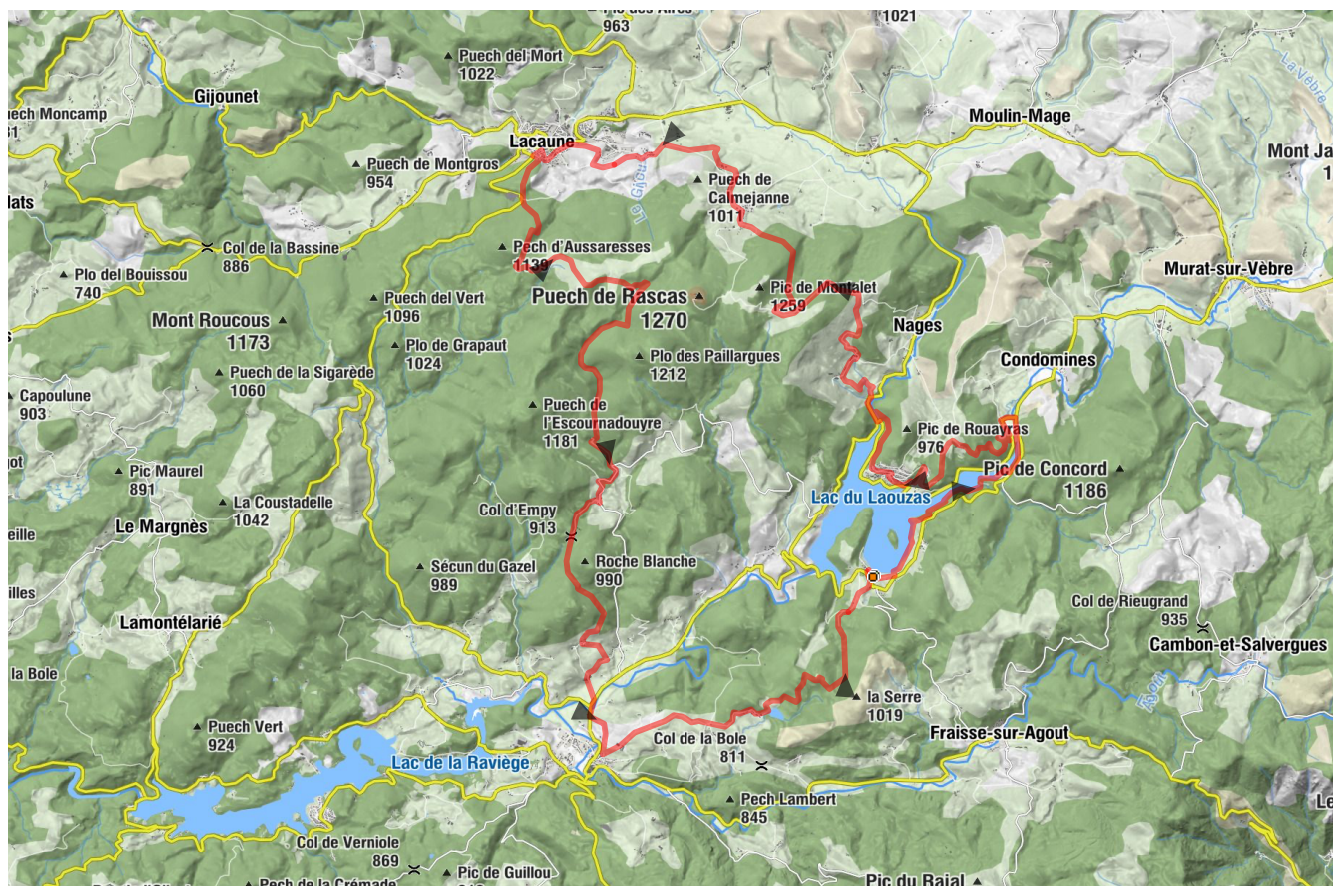


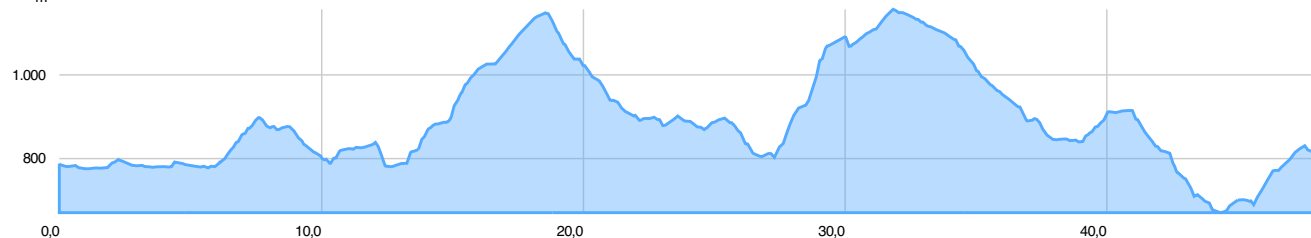
GR® de Pays Tours en Monts & Lacs en Haut-Languedoc - Circuit n°1 : En suivant l'Enfant Sauvage



GR® de Pays Tours en Monts & Lacs en Haut-Languedoc - Circuit n°1 : En suivant l'Enfant Sauvage

Länge	Dauer	Aufstieg	Max. Höhe	Min
54,27 km	14:39	1349 m	1.155 m	669

Höhenprofil



Schwierigkeit

schwierig

Kurzbeschreibung

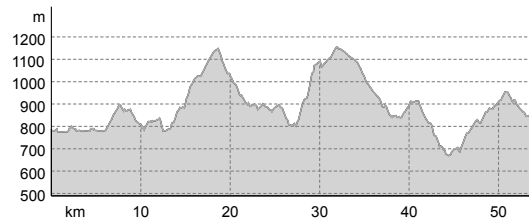
Au cœur du Parc Naturel Régional du Haut-Languedoc, empruntez les chemins qu'a certainement pu plus de 200 ans !

Beschreibung

Immergez-vous dans ces paysages contrastés !

Au Nord, les Monts de Lacaune, pays de caractère... Le relief nous parle des temps anciens, un pays ronds et largement boisé.

Au Sud, le Plateau des Lacs, pays de l'eau pure... Sur la ligne de partage des eaux, entre Méditerranée des sources alimentent ruisseaux et rivières qui s'adaptent au relief et le modifient peu à peu.



Quelle

© Tarn Tourisme <http://www.tourisme-tarn.com>

Bilder



© OTDHL

Alle Angaben ohne Gewähr und auf eigene Gefahr. Es gelten die [Nutzungsbestimmungen](#) der Bergfex GmbH.