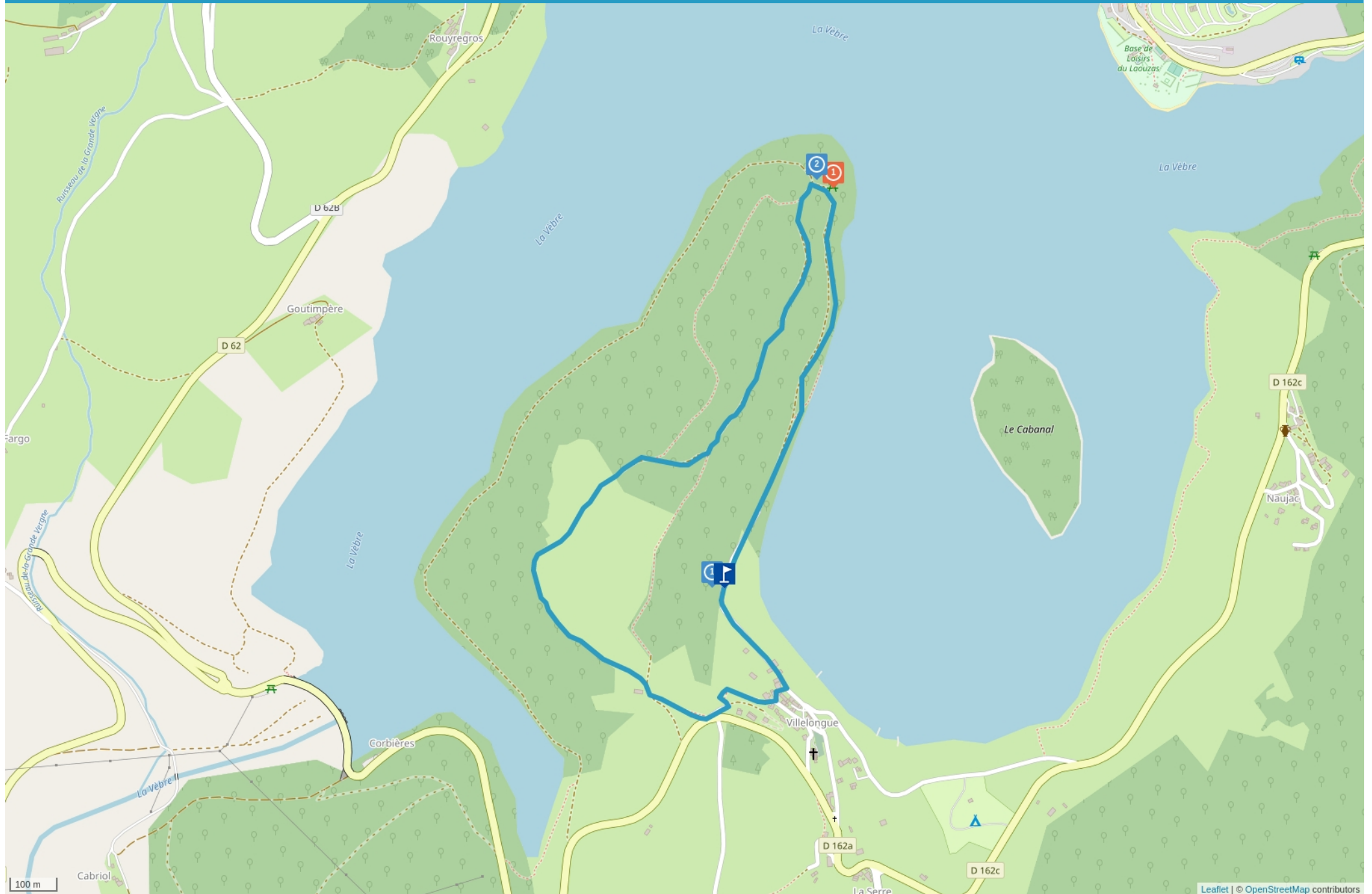


LA PRESQU'ÎLE PAR LA CRÊTE



Cet itinéraire vous est fourni à titre indicatif. Cirkwi ne certifie pas la fiabilité des informations contenues dans les textes, cartes ou photos de cet itinéraire. Retrouvez plus d'infos sur www.cirkwi.com



Mise à jour le 19/03/20 par Office de Tourisme Monts et Lacs en Haut Languedoc et généré par www.cirkwi.com

La presqu'île par la crête

Proposé par :

Office de Tourisme Monts et Lacs en Haut Languedoc
"Ce PDF a été généré à partir de Cirkwi, la plateforme de partage
d'activités touristiques qui vous fait
voyager" www.cirkwi.com/circuit/173693



Départ : Villelongue - 81320 NAGES

3.05 km

1h

maxi 853 m

mini 778 m

Facile

86 m

-86 m

Balade intéressante permettant une vision différente du plan d'eau du Laouzias et de son barrage. Loin des animations de la base de loisirs, le sentier pénétrant dans un bras du lac (presqu'île) vous fait profiter d'une vue privilégiée sur l'île paisible du Cabanal. Par ailleurs la presqu'île est le refuge privilégié du gibier local : chevreuils, lièvres, sangliers ... mais aussi un lieu de prédilection pour les chercheurs de champignons : têtes de nègre, les cèpes de nos montagnes se cachent partout sous les feuilles, à l'abri des genévriers, sous les nombreuses bruyères dans les pentes...

BALISAGE

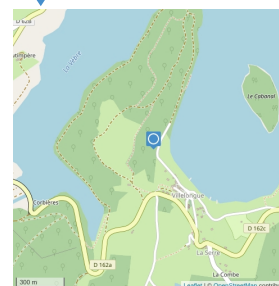
JAUNE PR

Cet itinéraire vous est fourni à titre indicatif. Cirkwi ne certifie pas la fiabilité des informations contenues dans les textes, cartes ou photos de cet itinéraire. Retrouvez plus d'infos sur www.cirkwi.com

Aurélien Izard OTMLHL

1

Villelongue - 81320 NAGES - Altitude : 796m

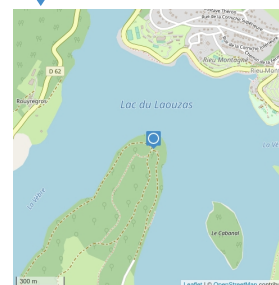


Point 1

Prendre le chemin qui semble vouloir rentrer dans le lac puis continuer sur la gauche. Monter jusqu'à la cime de cette presqu'île sans oublier de profiter des vues toujours différentes sur l'étendue d'eau. Sur la crête, une table de pique-nique, des murets de pierres vous tendent les bras pour vous permettre de passer un bon moment.

2

81320 NAGES - Altitude : 796m



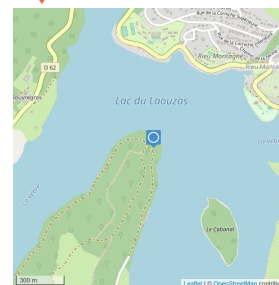
Point 2

la crête : Prendre à gauche le chemin sur la crête et continuer au travers des feuillus. Le mur du barrage s'impose au regard, majestueux et puissant devant la masse d'eau. Puis descendre le chemin pour rejoindre un sentier bordé de 2 murets de pierres et de beaux chênes centenaires qui vous permettront de retrouver la RD. A la croix, descendre sur la gauche la route goudronnée qui traverse le hameau de Villelongue pour vous ramener au parking.

1

81320 NAGES - Altitude : 791m

Aires de Pique-Nique



Aire de pique nique



Mise à jour le 19/03/20 par Office de Tourisme Monts et Lacs en Haut Languedoc et généré par www.cirkwi.com