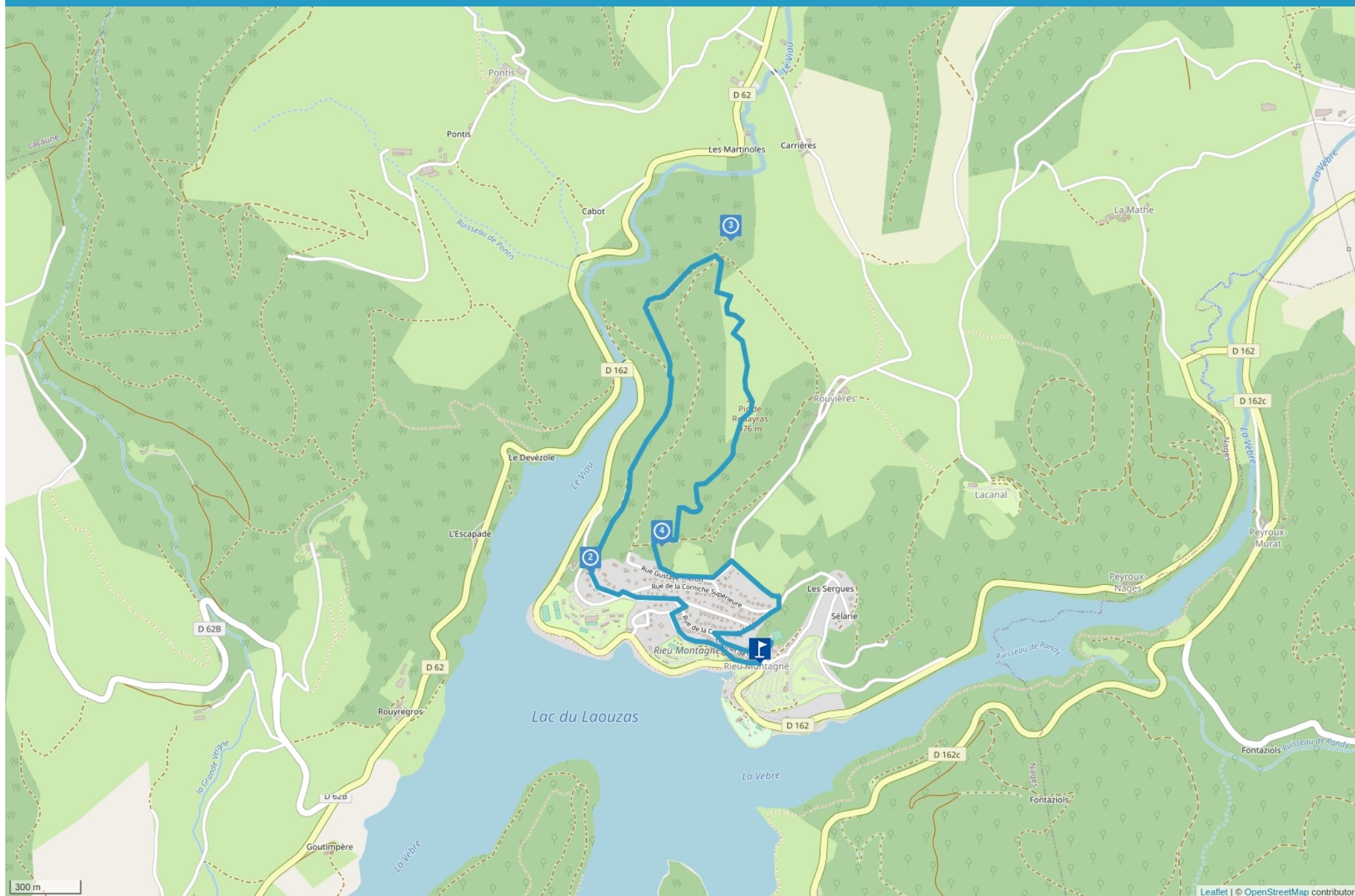


SOMMET DU ROUAYRAS - VARIANTE 1



Cet itinéraire vous est fourni à titre indicatif. Cirkwi ne certifie pas la fiabilité des informations contenues dans les textes, cartes ou photos de cet itinéraire. Retrouvez plus d'infos sur www.cirkwi.com

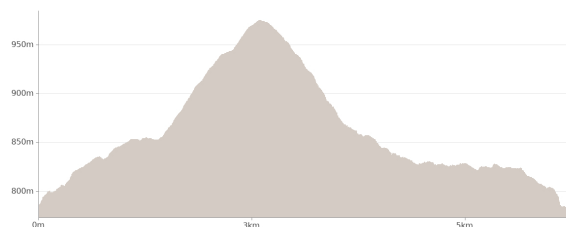


Mise à jour le 19/03/20 par Office de Tourisme Monts et Lacs en Haut Languedoc et généré par www.cirkwi.com

Sommet du Rouayras - variante 1

Proposé par :

Office de Tourisme Monts et Lacs en Haut Languedoc
"Ce PDF a été généré à partir de Cirkwi, la plateforme de partage d'activités touristiques qui vous fait voyager"
www.cirkwi.com/circuit/173515



Départ : 81320 NAGES

5.61 km

1h5

maxi 975 m

mini 783 m

Facile

251 m

-252 m

Village et pierrier

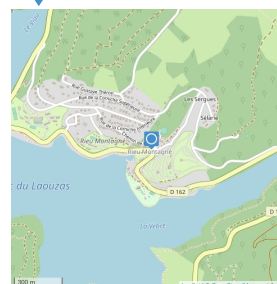
Le chemin serpente les pentes du sommet du Rouayras pour culminer à 976m d'altitude et offrir des points de vues panoramiques sur le lac du Laouzas et le village de Nages. Il passe ensuite en forêt de feuillus et traverse un chaos de pierres. Cette étonnante et impressionnante avalanche de rochers au milieu des arbres, due à l'effritement géologique du roc, permet aux promeneurs grands ou petits bien des histoires imaginaires...

BALISAGE

JAUNE PR

Cet itinéraire vous est fourni à titre indicatif. Cirkwi ne certifie pas la fiabilité des informations contenues dans les textes, cartes ou photos de cet itinéraire. Retrouvez plus d'infos sur www.cirkwi.com

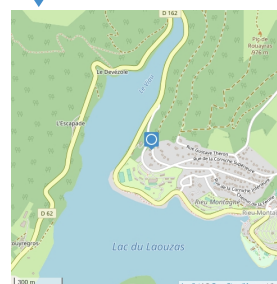
1 81320 NAGES - Altitude : 786m



Point 1

Partir de la place Robert Roque, à la Ferme de Rieumontagné, monter l'allée dallée vers le musée et passer à l'angle, sous l'arche à gauche du bâtiment. Poursuivre le chemin, passer au-dessus des petits chalets. Au croisement tourner à droite rue J. B Cavallès puis tourner à gauche deux fois successivement. Couper la route et poursuivre 10 m en dessous par une petite route à droite (chemin de Rouayras).

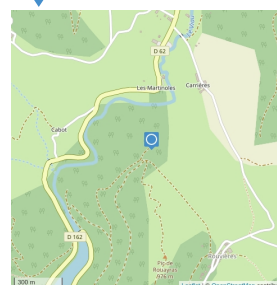
2 Chemin de Rouairas - 81320 NAGES - Altitude : 816m



Point 2

Après les maisons, la piste rentre en sous-bois et traverse un immense pierrier (chaos). Peu après, au croisement monter la piste à droite.

3 81320 NAGES - Altitude : 879m



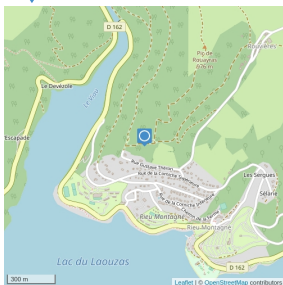
Point 3

Monter la piste de gauche pour atteindre le sommet du Rouayras avec d'une part une vue sur le roc de Montalet, la vallée de Nages et du Viau et d'autre part le pic de Concord. Plus loin, quand le chemin redescend par de nombreux lacets, point de vue sur le lac du Laouzas. Retrouver le lotissement de Rieumontagné sur la rue Gustave Théron -



Mise à jour le 19/03/20 par Office de Tourisme Monts et Lacs en Haut Languedoc et généré par www.cirkwi.com

4

Rue Gustave Théron - 81320 NAGES - Altitude : 872m

Point 4

Prendre à gauche puis encore à gauche et enfin s'engager à droite sur un chemin de terre qui longe l'arrière des maisons. Traverser la route, direction Musée – Accueil. A l'intersection, tourner à gauche pour rejoindre la ferme musée.

